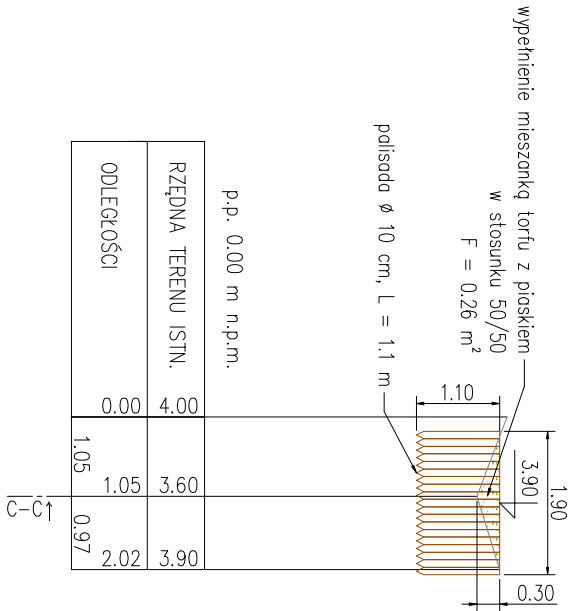
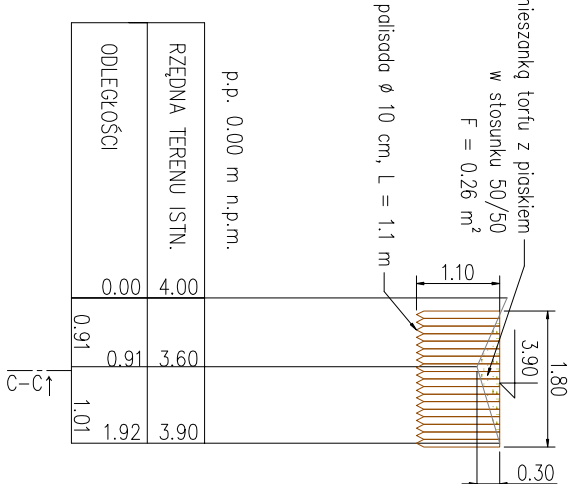


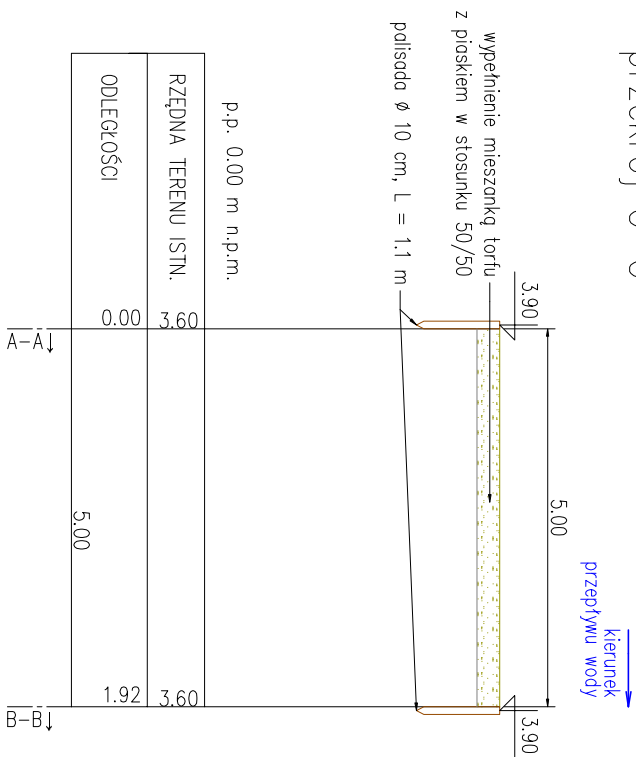
przekrój A–A



przekrój B–B



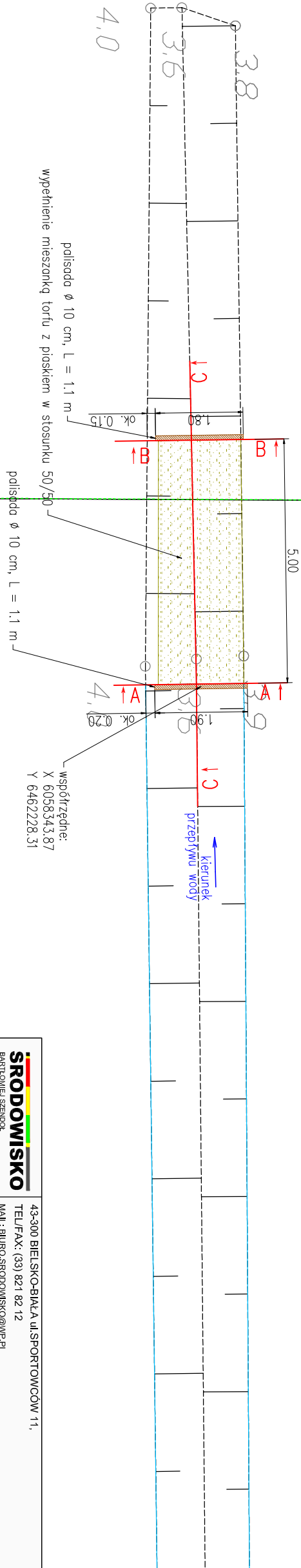
przekrój C–C




kierunek
przepływu wody

78

przegroda ziemna nr 78
wysokość przegrody: 0.30 m
długość przegrody: 5.00 m



<div> BARTŁOMIEJ SZENDOL</div>			43-300 BIELSKO-BIAŁA ul.SPORTOWCÓW 11, TEL/FAX: (33) 821 82 12 MAIL: BIURO.SRODOWISKO@WP.PL		
Inwestor: REGIONALNY DYREKTOR OCHRONY ŚRODOWISKA W GDAŃSKU UL. CHMIELNA 54/57, 80-748 GDAŃSK					
Nazwa zadania: "Wykonanie badań hydrologicznych wraz z dokumentacją techniczną zastawek, przegród i zasypań w obszarze Natura 2000 Bagna Izbickie PLH 220001 w ramach projektu pn. Ochrona siedlisk i gatunków terenów nieleśnych zależnych od wód"					
Stadium: PROJEKT BUDOWLANO-WYKONAWCZY					
Tytuł opracowania: "Projekt budowlano-wykonawczy na przebudowę istniejących rowów melioracyjnych na obszarze Natura 2000 Bagna Izbickie PLH 220001, gmina Główczyce, powiat ślępski"					
Rysunek: Rysunki szczegółowe budowli - przegroda ziemna nr 78			Rys.		
Zespół projektowy:		Numer uprawnień:	Specjalność:		
Projektował: mgr inż. Teresa Szendol		SLK.4204/ZHOK.12	konstrukcyjno-budowlana w ograniczonym zakresie, obiekty budowlane gospodarki wodnej i melioracji wodnych w pełnym zakresie		
Opracował: inż. Bartłomiej Szendol inż. Wojciech Miodowski		_____	_____		
Data:			06.2021		